

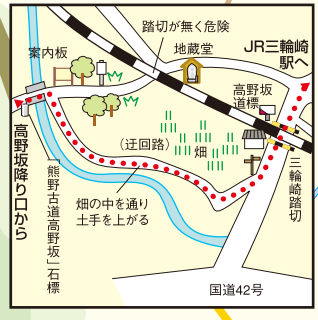
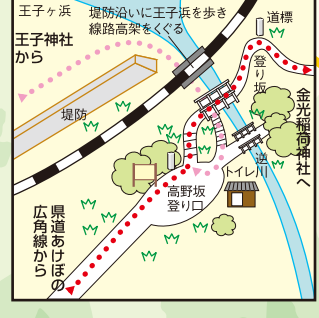
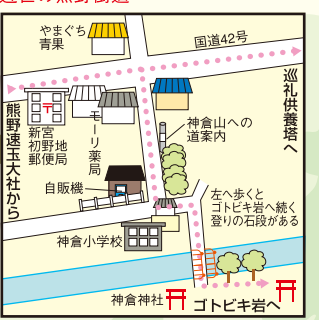
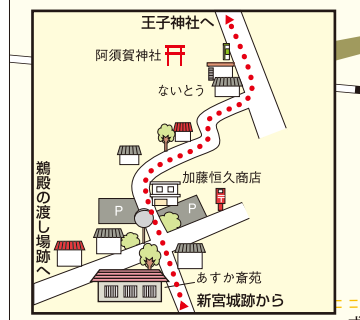
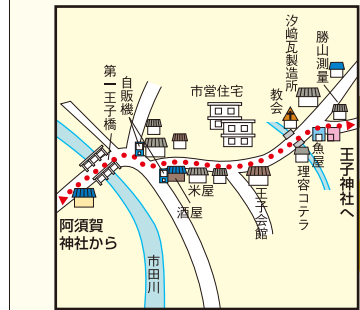
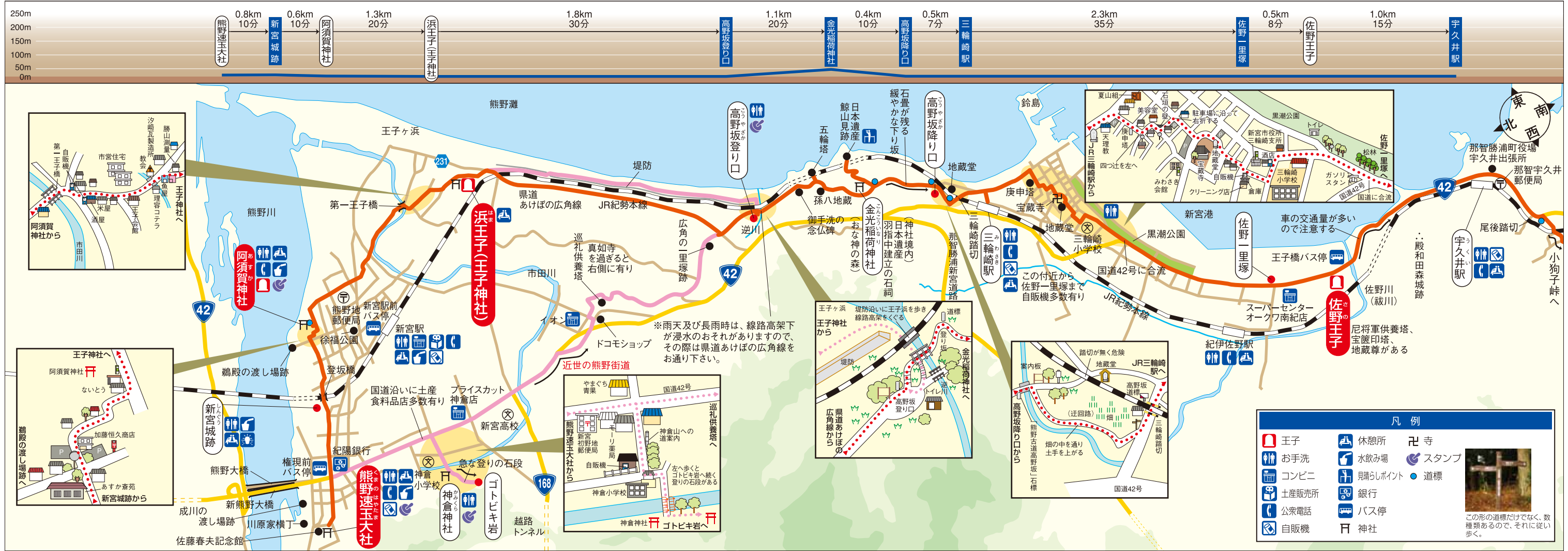
くまのはやたまたいしや [熊野速玉大社(新宮市)~那智駅(那智勝浦町)その1]

歩行距離 14.8km
標準歩行時間 4時間03分
標準所要時間 6時間15分

熊野速玉大社と
古道の雰囲気

熊野那智大社を結ぶメインルート。新宮の高野坂では、
色濃く残り展望台から熊野灘の眺めも堪能していただけます。

熊野本宮大社から熊野川を舟で下り、熊野速玉大社に参拝した後、古道は海沿いの道を熊野那智大社へと向かいます。阿須賀神社、浜王子神社等の見所を經由し、古道はいよいよこのコースのハイライト、高野坂へと向かいます。高野坂では、苔生した石畳や熊野灘の雄大な眺めをゆっくりお楽しみ下さい。三輪崎の町を過ぎると国道42号線を歩く箇所もありますので車には充分注意してお楽しみ下さい。



| | | |
|-------|--------|------|
| 王子 | 休憩所 | 寺 |
| お手洗 | 水飲み場 | スタンプ |
| コンビニ | 購入ポイント | 道標 |
| 土産販売所 | 銀行 | |
| 公衆電話 | バス停 | |
| 自販機 | 神社 | |

スタート地点までのアクセス

玄関口となる「新宮駅」へは、大阪方面から直通の特急列車を利用するのが便利です。また名古屋方面からも「新宮駅」まで直通の特急列車がございます。名古屋方面からは本数が少ない為、運転時刻等を確認して下さい。熊野速玉大社へは「新宮駅」から徒歩20分弱です。



このコースの歩き方

●ハイキング前に新宮市内で宿泊し、翌日歩いていただくのが一般的です。新宮市は寺町通りと呼ばれる寺社町や、神倉神社をはじめとする歴史の見所ばかりではなく、紀南地区の政治・経済・文化の中心地です。ハイキング前日は、文学散歩や食へ歩き等でお楽しみいただくのが良いでしょう。

標準の歩行記録(参考行程:見学時間等を含む。新宮市内で宿泊し、翌日歩きました。)

| | | | | | | | | | | | | | |
|--------|-------|-------|-------|-------|-------|-----------|-------|--------|-------|-------|-------|-------|-------|
| 熊野速玉大社 | 8:00 | 新宮城跡 | 8:10 | 阿須賀神社 | 8:20 | 浜王子(王子)神社 | 8:30 | 金光稲荷神社 | 8:40 | 9:00 | 9:10 | 10:00 | 10:25 |
| 三輪崎駅 | 10:40 | 佐野一里塚 | 10:45 | 佐野王子 | 11:20 | 宇久井駅 | 11:25 | 小獅子峠 | 11:33 | 11:40 | 11:55 | 12:30 | 12:55 |
| 大獅子峠 | 13:45 | 那智駅 | 13:55 | | 14:10 | 14:13 | | | | | | | |

(注: 熊野速玉大社から新宮城跡までは徒歩15分、新宮城跡から阿須賀神社までは徒歩10分、阿須賀神社から王子(王子)神社までは徒歩10分、王子(王子)神社から金光稲荷神社までは徒歩10分、金光稲荷神社から高野坂降り口までは徒歩10分、高野坂降り口から三輪崎駅までは徒歩10分、三輪崎駅から佐野一里塚までは徒歩10分、佐野一里塚から佐野王子までは徒歩10分、佐野王子から宇久井駅までは徒歩10分、宇久井駅から小獅子峠までは徒歩10分、小獅子峠から大獅子峠までは徒歩10分、大獅子峠から那智駅までは徒歩10分)